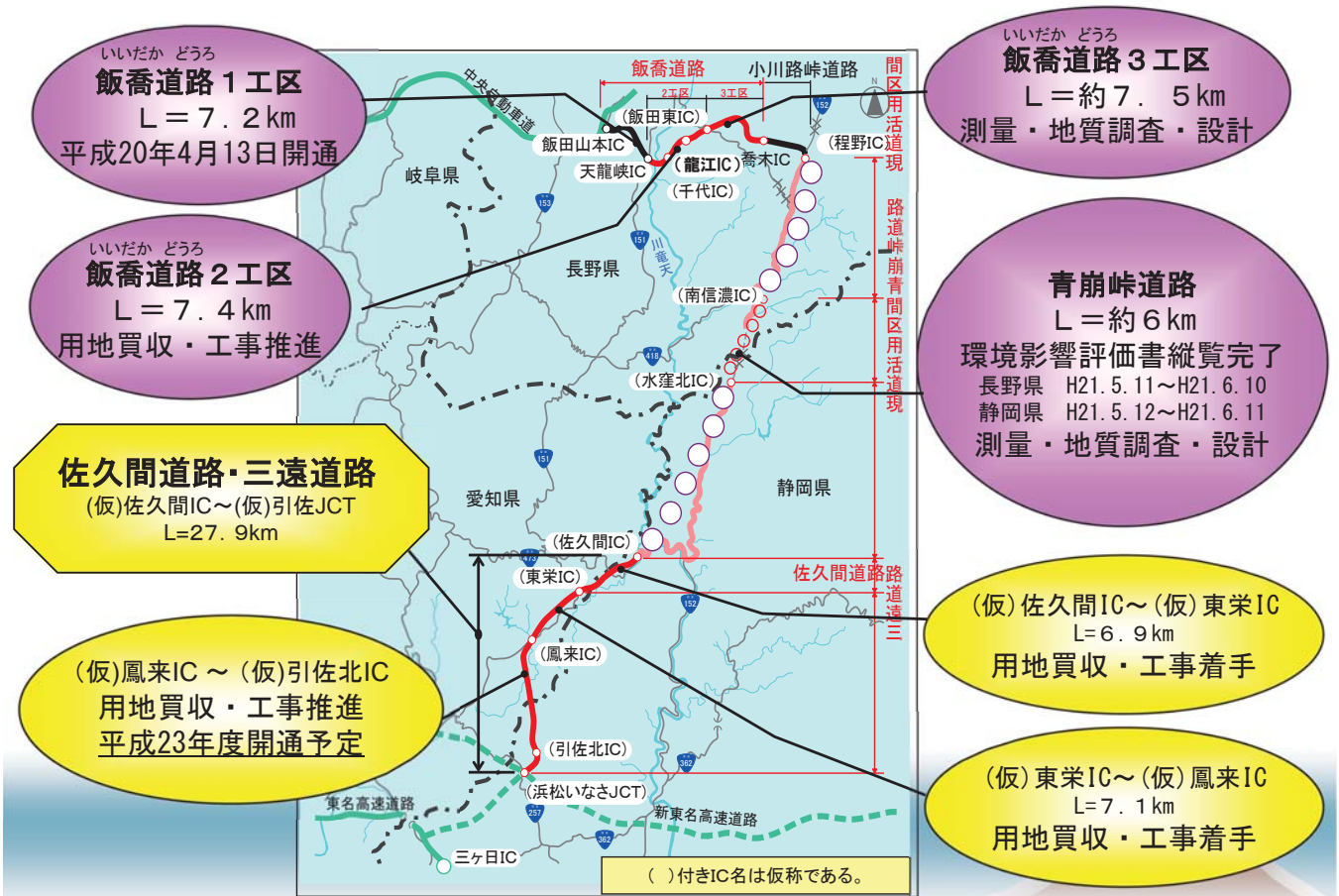


# 三遠南信自動車道の整備状況

平成23年10月24日

浜松河川国道事務所  
 所長 盛谷 明弘

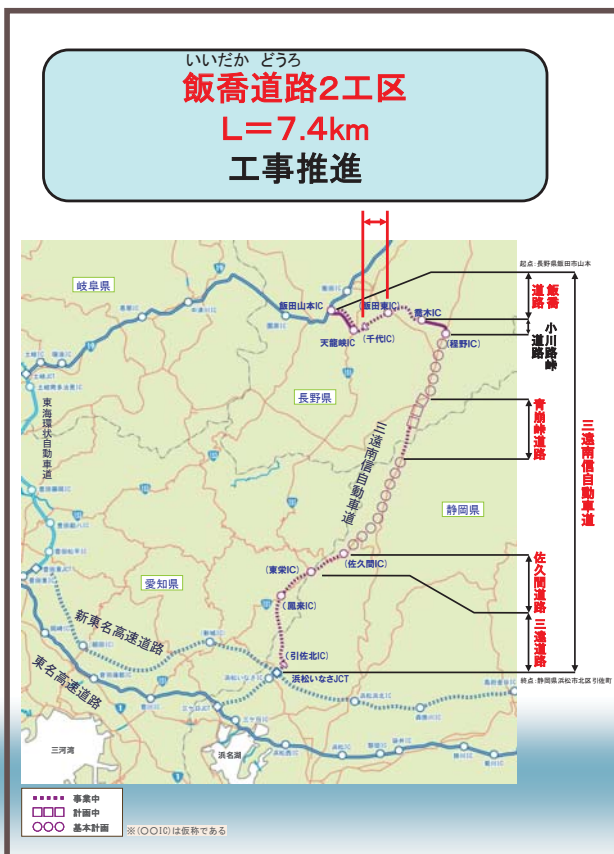
## 三遠南信自動車道【事業進捗状況】



## ◆ 三遠南信自動車道 長野県側 飯喬道路1工区



## ◆ 三遠南信自動車道 長野県側 飯喬道路2工区



# 三遠南信自動車道 長野県側 飯喬道路2工区 (進捗状況)



## ◆ 三遠南信自動車道 長野県側 飯喬道路3工区



# ◆ 三遠南信自動車道 静岡・長野県境 青崩峠道路

**青崩峠道路 L=約6km**  
 環境影響評価書縦覧完了  
 長野県 H21.5.11~H21.6.10  
 静岡県 H21.5.12~H21.6.11  
 測量、地質調査、設計

青崩峠

青崩峠付近

# ◆ 三遠南信自動車道 工事進捗状況

注) IC、トンネル、橋梁名は仮称

位置図

(浜松いなさJCT~引佐北IC)

① 引佐北IC(ランプ)

三遠南信道方面      新東名方面

ランプ橋

平成23年10月撮影

② 引佐北IC(ランプ)

新東名方面

ランプ橋

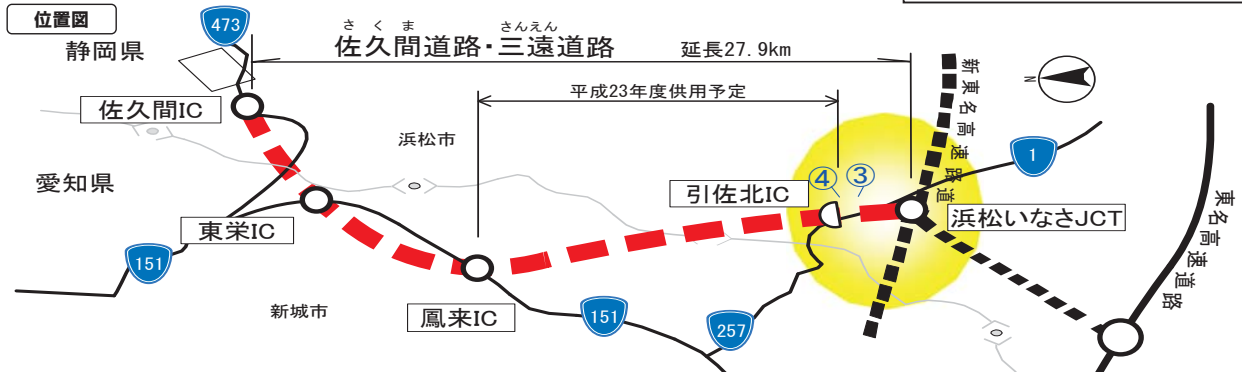
三遠南信道方面

平成23年9月撮影

— 22 —

# ◆ 三遠南信自動車道 工事進捗状況

注) IC、トンネル、橋梁名は仮称

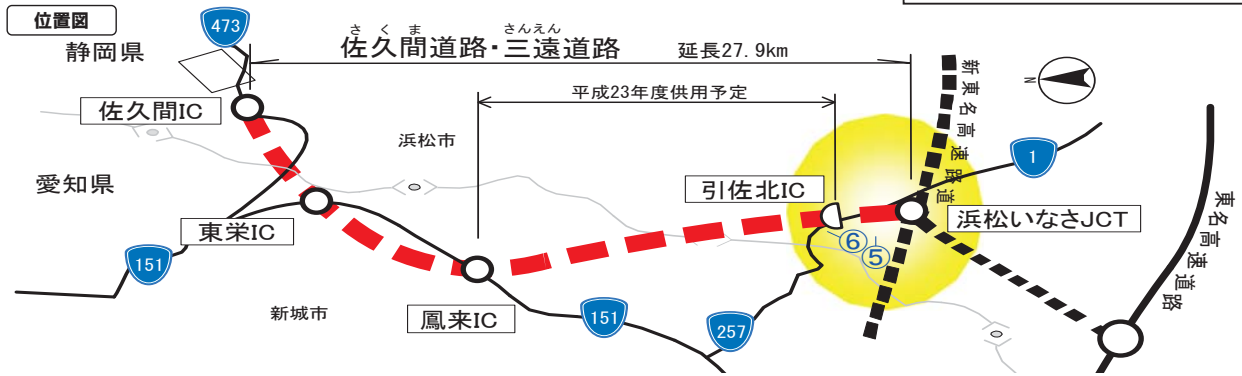


(浜松いなさJCT～引佐北IC)



# ◆ 三遠南信自動車道 工事進捗状況

注) IC、トンネル、橋梁名は仮称

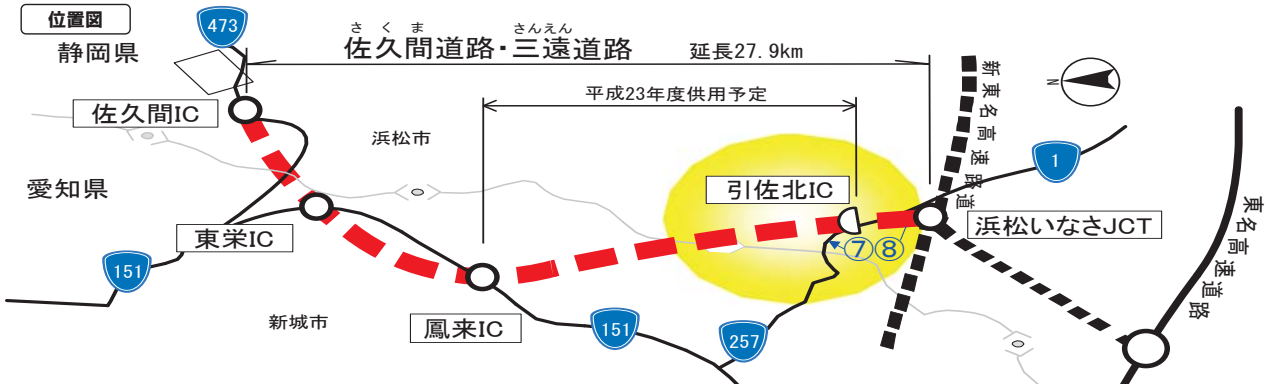


(浜松いなさJCT～引佐北IC)



# ◆ 三遠南信自動車道 工事進捗状況

注) IC、トンネル、橋梁名は仮称

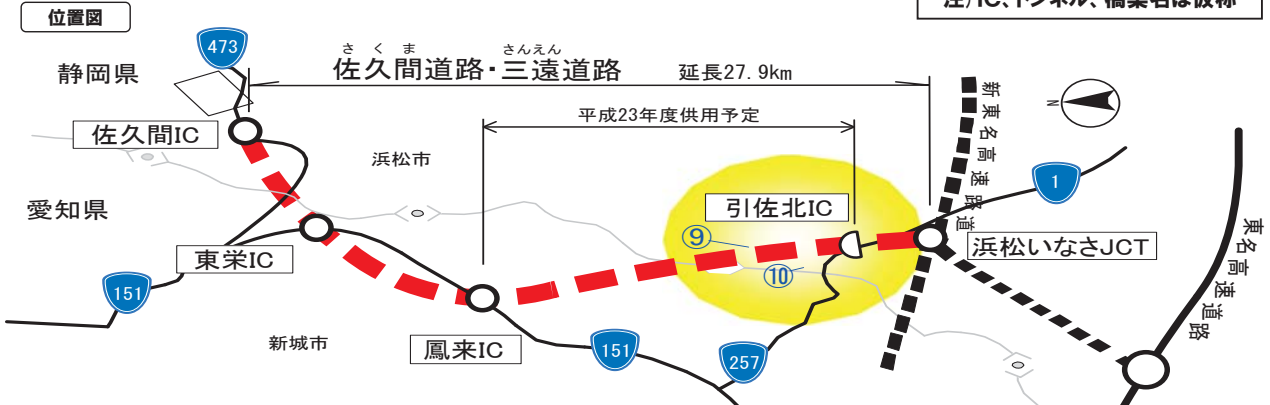


(浜松いなさJCT～引佐北IC)



# ◆ 三遠南信自動車道 工事進捗状況

注) IC、トンネル、橋梁名は仮称

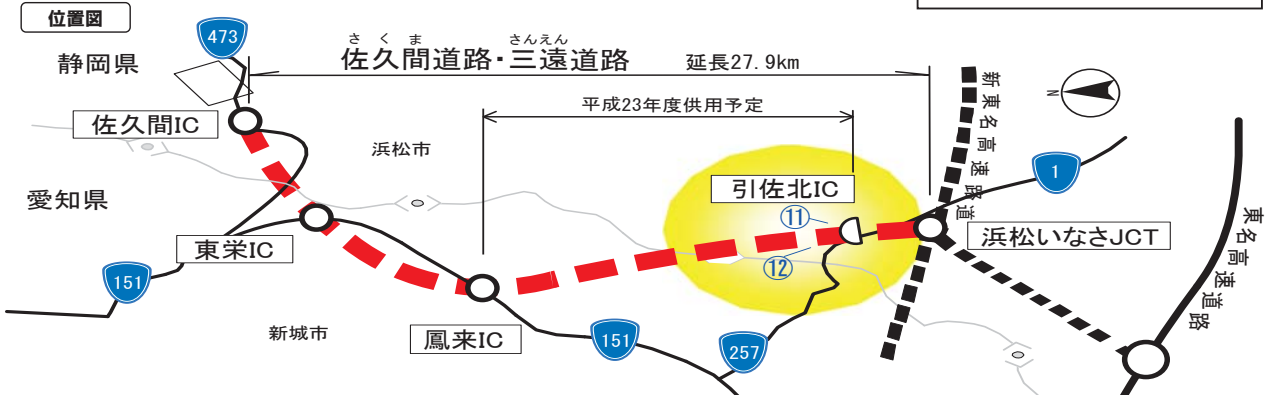


(浜松いなさJCT～引佐北IC)



# ◆ 三遠南信自動車道 工事進捗状況

注) IC、トンネル、橋梁名は仮称

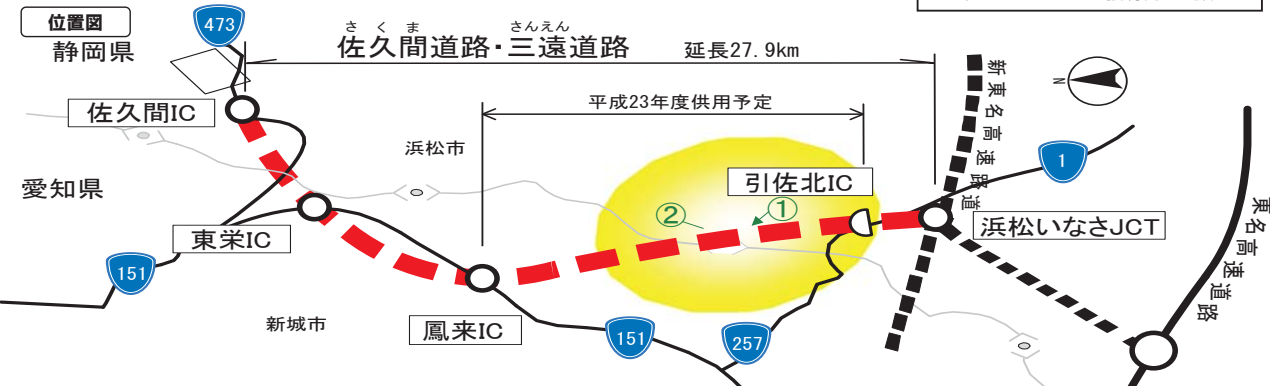


(浜松いなさJCT～引佐北IC)



# ◆ 三遠南信自動車道 工事進捗状況

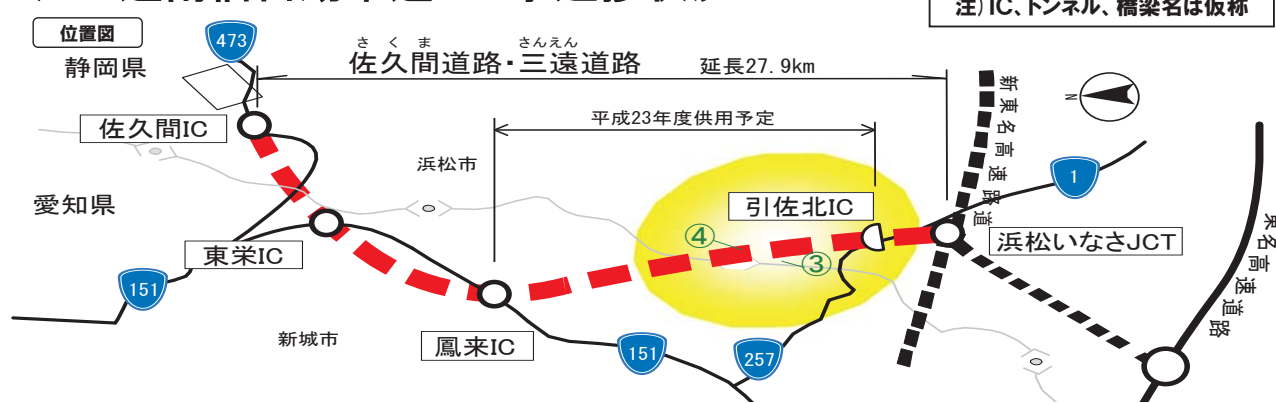
注) IC、トンネル、橋梁名は仮称



(引佐北IC～鳳来IC)



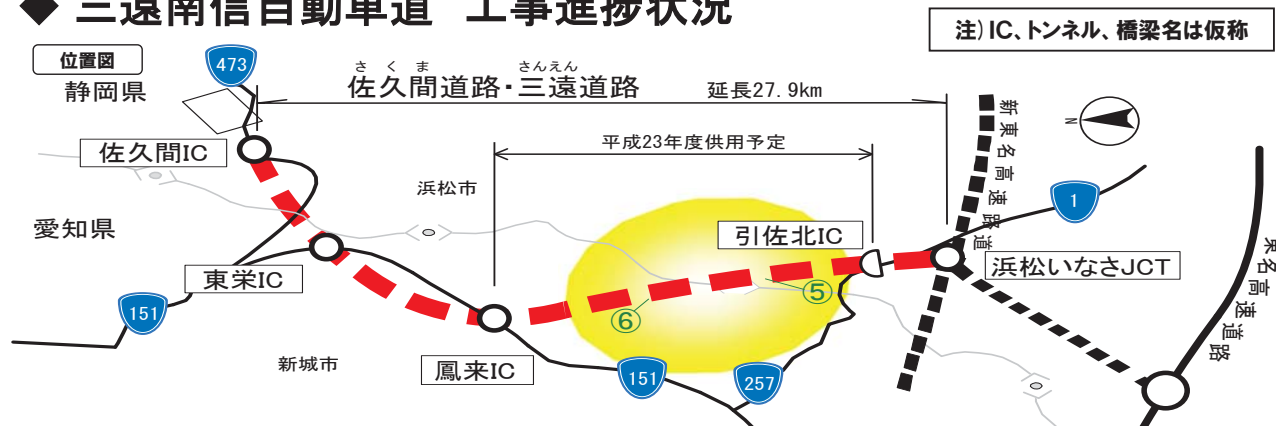
### ◆ 三遠南信自動車道 工事進捗状況



(引佐北IC～鳳来IC)



### ◆ 三遠南信自動車道 工事進捗状況



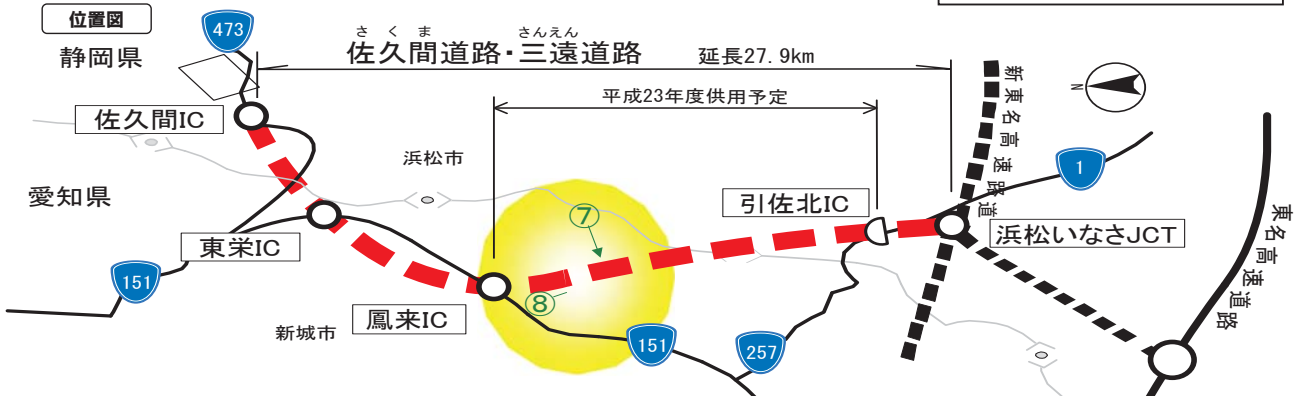
(引佐北IC～鳳来IC)





# ◆ 三遠南信自動車道 工事進捗状況

注) IC、トンネル、橋梁名は仮称



(引佐北IC～鳳来IC)

⑦ 大島地区(盛土部)

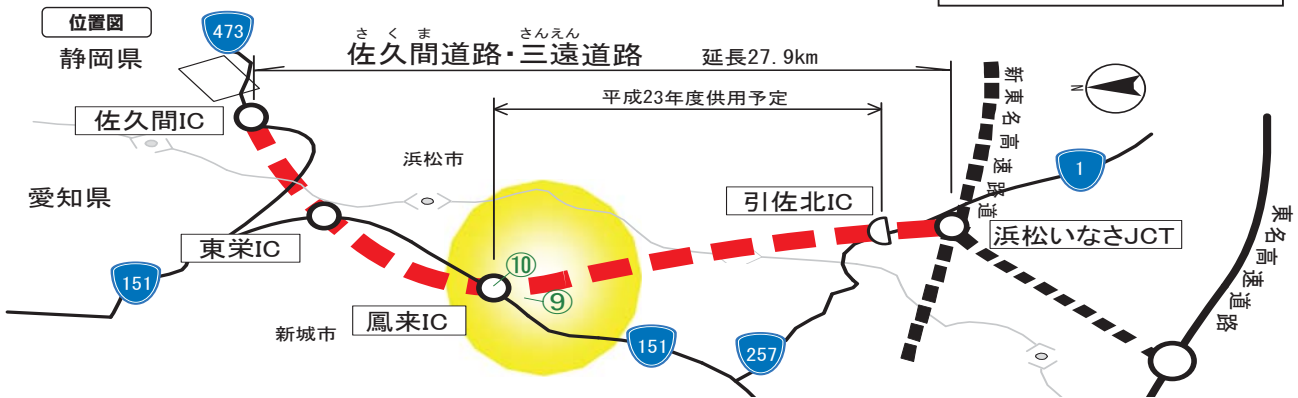


⑧ 名号高架橋



# ◆ 三遠南信自動車道 工事進捗状況

注) IC、トンネル、橋梁名は仮称



鳳来IC

⑨ 鳳来IC(本線・ランプ分岐部)

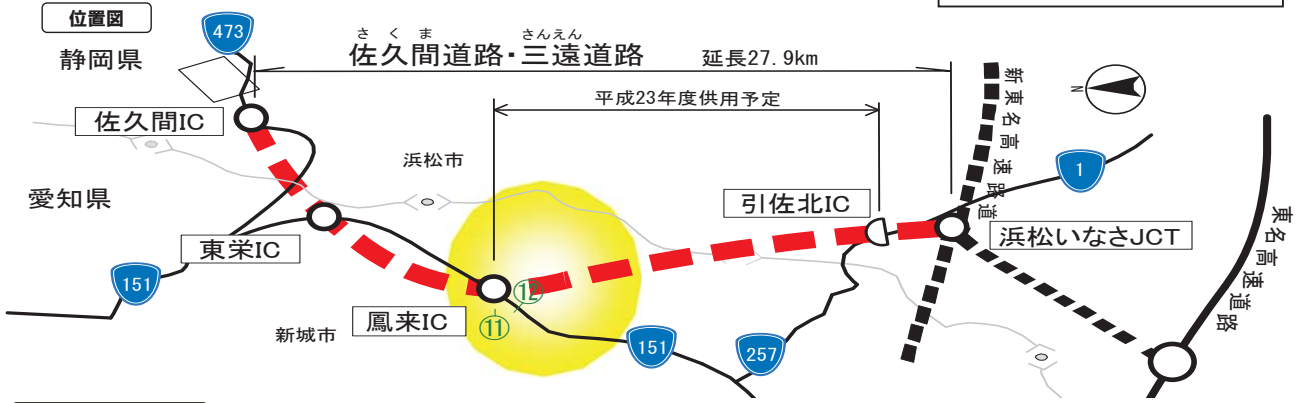


⑩ 鳳来IC(本線端末部)



# ◆ 三遠南信自動車道 工事進捗状況

注) IC、トンネル、橋梁名は仮称

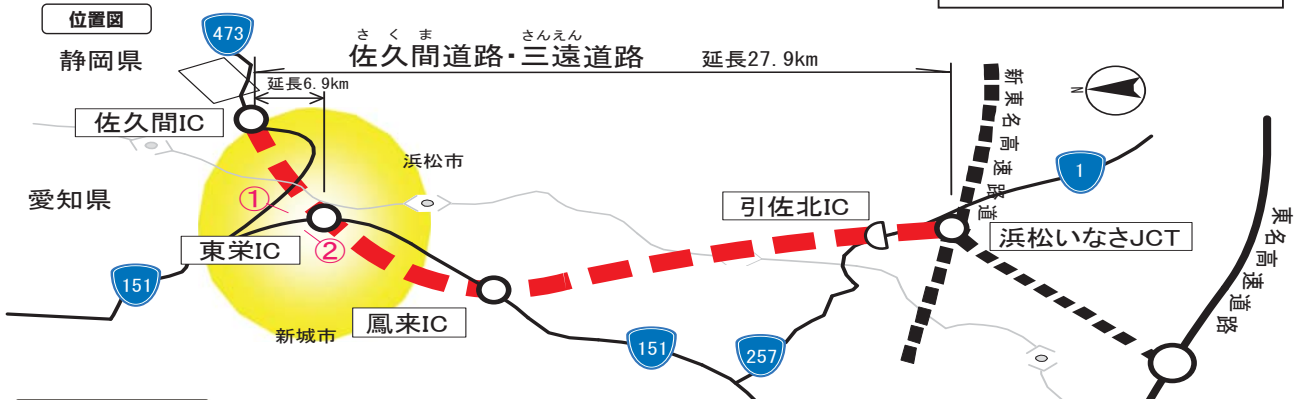


(鳳来IC)



# ◆ 三遠南信自動車道 工事進捗状況

注) IC、トンネル、橋梁名は仮称



(東栄IC)



# ◆ 三遠南信自動車道 工事進捗状況

注) IC、トンネル、橋梁名は仮称



(佐久間IC)

